

***ИНВЕСТИЦИОННЫЙ
ПАСПОРТ***

***муниципального образования
«Сарапульский район»
Удмуртской Республики***

Оглавление

- 1. Приветственное слово главы муниципального образования**
- 2. Описание экономического потенциала муниципального образования «Сарапульский район» Удмуртской Республики**
 - 2.1 Краткая историческая справка
 - 2.2 . Географическое положение, природные ресурсы
 - 2.3 Сельское хозяйство
 - 2.4 Строительство
 - 2.5 Развитие предпринимательства
 - 2.6 Потребительский рынок
- 3. Инфраструктурные объекты экономики муниципального образования «Сарапульский район» Удмуртской Республики**
 - 3.1.Трудовой потенциал
 - 3.2.Производственный потенциал
 - 3.3.Рекреационный потенциал
- 4. Инфраструктура**
 - 4.1. Инженерная инфраструктура
 - 4.2. Транспортная инфраструктура
 - 4.3. Финансовая инфраструктура
 - 4.4 Структура налоговых поступлений
- 5. Основные показатели социально-экономического развития муниципального образования «Сарапульский район»**
- 6.Инвестиции**
 - 6.1 Инвестиционные проекты**
 - 6.1.1 Инвестиционные проекты, реализуемые на территории муниципального образования «Сарапульский район» Удмуртской Республики
 - 6.1.2 Инвестиционные проекты, предлагаемые администрацией муниципального образования «Сарапульский район» Удмуртской Республики к реализации
 - 6.2 Инвестиционные площадки**
- 5. Контакты**

1. Обращение Главы муниципального образования «Сарапульский район» Удмуртской Республики **И.В.Асабина**

Уважаемые дамы и господа!

Муниципальное образование «Сарапульский район» приглашает предприимчивых и энергичных людей к взаимовыгодному сотрудничеству. Органы местного самоуправления нашего района приветствуют появление в районе новых инвестиционных проектов. Приоритетным проектам будет создан режим благоприятствования. Мы прилагаем все усилия, для инвестиционной привлекательности территории, обеспечивающей рост экономики и повышение качества жизни населения района. Муниципальное образование «Сарапульский район» – это территория с развитой инженерной инфраструктурой, транспортной сетью, коммунальным хозяйством и жилищным фондом, с разветвленной сетью социальных объектов, обеспечивающих нормальную жизнедеятельность района. К факторам инвестиционной привлекательности района относятся выгодное географическое положение, развитая транспортная инфраструктура, наличие трудовых ресурсов, а также близость крупных рынков сбыта. Экологически чистый природный комплекс, большое количество рек и крупная река Кама, создают условия для организации туристических маршрутов. Органы местного самоуправления всецело заинтересованы и поддержат сотрудничество с партнерами в организации на территории муниципального образования деятельности в таких сферах, как агропромышленный комплекс, промышленное производство, жилищно-коммунальное хозяйство, потребительский рынок, рекреационная деятельность, туризм. Мы заинтересованы в том, чтобы ваш бизнес был эффективным, стабильным и безопасным.

На сайте муниципального образования «Сарапульский район» в сети Интернет sarapulrayon.udmurt.ru можно получить всю необходимую информацию о районе. Ждём интересных предложений от надёжных партнёров!



2. Описание экономического потенциала муниципального образования «Сарапульский район» Удмуртской Республики

2.1 Краткая историческая справка



Сарапульский район образован 4 января 1924 года. В 2014 году району исполнилось 90 лет. Территория района поделена на 17 муниципальных образований (поселений). На территории района находится 59 населенных пунктов. Численность населения района составляет 24,5 тысяч человек. Административным центром муниципального образования «Сарапульский район» является село Сигаево, расположено в 60 км от города Ижевска - столицы Удмуртской Республики.

2.2. Географическое положение, природные ресурсы

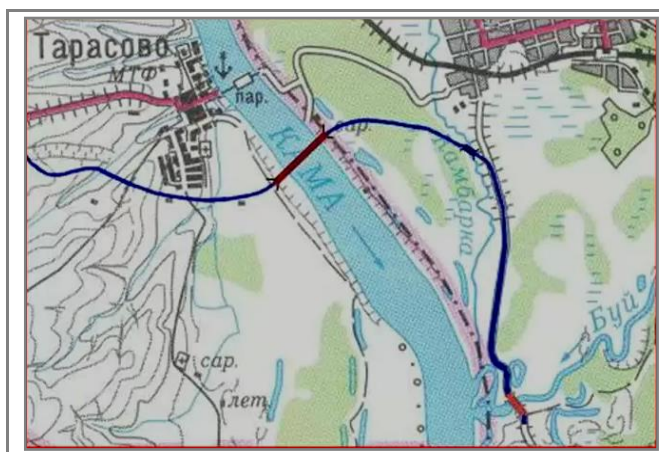


Сарапульский район расположен в юго-восточной части Удмуртской Республики и граничит на севере с Завьяловским и Воткинским, на западе – с Малопургинским и Киясовским, на юго-востоке с Камбарским районами Удмуртии, на северо-востоке с Пермской областью, общей площадью 1878 кв.

км. Сарапульский район один из крупнейших районов Удмуртии. На территории района насчитывается более 20 рек и речушек, 8 из которых имеют протяженность более 20 км. Самая большая река, протекающая по территории района судоходная река Кама.

По территории района проходит железнодорожная магистраль Екатеринбург-Казань, а так же автомобильные дороги Ижевск-Сарапул-Каракулино, Сарапул-Нечкино-Ижевск, Сарапул-Камбарка. Имеются дороги местного значения с твердым покрытием до всех центров муниципальных образований (поселений).

Дорожная сеть района в ближайшие годы значительно расширится за счет строительства мостового перехода через реку Кама в составе трассы Ижевск – Сарапул – Камбарка – Нефтекамск. Общая длина мостового перехода составит более 10 км. Полная длина моста по концам переходных плит более 1км. Строительство моста позволит сократить дорогу от Екатеринбурга до Москвы примерно на 200 км. Кроме того, в планах реконструкция автомобильных дорог Ижевск – Сарапул и Костино – Камбарка, идущих к месту строительства мостового переходов через реку Каму. В 2016-ом году планируется ввести мостовой переход в эксплуатацию. С завершением его строительства инвестиционная привлекательность района многократно возрастет.



Сарапульский район богат природными ресурсами. На территории района ведется добыча нефти, общераспространенных полезных ископаемых: песчано-гравийной смеси, песка, глины, торфа. Минерально-сырьевая база нерудных полезных ископаемых Сарапульского района позволяет полностью обеспечить потребности предприятий и организаций в глинистом сырье для производства кирпича, в песчано-гравийной смеси, гравии и песках для всех видов строительных работ и торфе для сельского хозяйства, а также поставлять их за пределы района.

2.3 Сельское хозяйство

На 01.01.2013 года на территории района насчитывается 7 сельхозпредприятий и 28 крестьянских (фермерских) хозяйств.

В январе - декабре 2012 г. во всех категориях хозяйств произведено валовой продукции сельского хозяйства на сумму 1346 млн. руб. или 127,4 % к 2011 году в действующих ценах. Валовой сбор в массе после доработки составил 31605,9 тонн при урожайности 12,7 ц/га. Заготовлены в полной потребности корма для животноводства. На одну условную голову скота приходится 29,9 центнера к.ед. грубых и сочных кормов.

Во всех категориях хозяйств района выращено скота и птицы в живом весе 10057,6 тонны, надоено молока 30515 тонн, в том числе в сельхозпредприятиях и крестьянских (фермерских) хозяйствах 9807,6 тонн и 25115 тонн соответственно. К уровню соответствующего периода 2011 года производство (выращивание) мяса в этих категориях хозяйств составляет 106,5 %, молока – 115 %.



Самоходная косилка MacDon

Среднесуточный привес КРС в среднем по району с начала года составил 600 грамм, свиней - 582 грамма или 109,5% и 104,7 % соответственно к уровню 2011 г., удой на 1 фуражную корову - 4550 кг, что на 457 кг больше уровня 2011 г. Сельхозпредприятиями района за 2012 г. реализовано 9976,3 тонны зерна, 23870 тонн молока и 9427,8 тонн скота и птицы в живом весе.

В 2012 г. сельхозтоваропроизводителями района получено субсидий из бюджетов РФ и РБ в сумме 160,8 млн. руб. Из них 25 млн. 454 тыс. руб. составляют субсидии на развитие молочного скотоводства, 11 млн. 417 тыс. руб. - субсидии на дизтопливо, использованное на проведение сельскохозяйственных работ, 9 млн. 532 тыс. руб. - субсидии на возмещение части затрат на приобретение сельхозтехники, 7 млн. руб. - субсидии на возмещение части затрат на приобретение минеральных удобрений и средств химизации



Животноводческий комплекс ООО «Нечкинское»

2.4 Строительство

За счет всех источников финансирования на территории города и района за 2012 год введено в эксплуатацию 7352 кв. м общей площади жилья или 103,5 % к аналогичному периоду прошлого года. Индивидуальными застройщиками введено 7352 кв. м общей площади жилья или 100 % от всего введенного жилья. В расчете на 1000 человек населения ввод жилья в эксплуатацию за 2012 г. составил 24,8 кв.м. Введены в эксплуатацию газопроводы протяженностью 5 км.



Дом детского творчества в с.Сигаево

2.5 Развитие предпринимательства

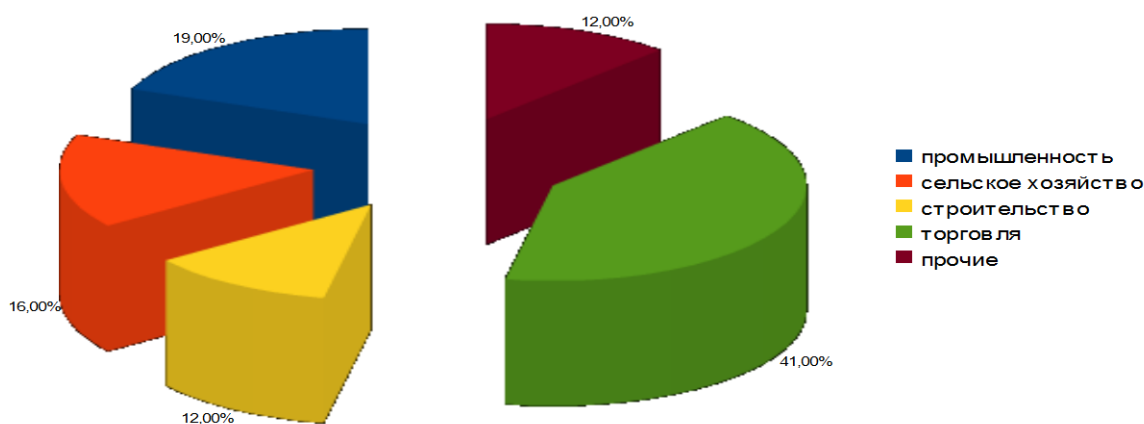
Развитие территории муниципального района в большей степени зависит от развития сферы малого и среднего предпринимательства и уровня ее поддержки, позволяющей реализовать его потенциал по созданию новых рабочих мест и, следовательно, снижению напряженности на рынке труда.

На 01.01.2013 года на территории муниципального образования «Сарапульский район» зарегистрировано 163 субъекта малого и среднего предпринимательства. В 2012 году зарегистрированы вновь 84 индивидуальных предпринимателя.

Всего в сфере малого предпринимательства занято 2100 человек (99,5% к

уровню прошлого года), что составляет 14 % от трудоспособного населения района. Доля среднесписочной численности работников малых и средних предприятий в общей численности работников составляет 33,5%.

Структура СМП по отраслям



2.6 Потребительский рынок

Потребительский рынок на сегодняшний день является одним из приоритетных направлений социально-экономического развития муниципального образования «Сарапульский район».

На территории муниципального образования «Сарапульский район» сохранилась положительная динамика развития рынка платных услуг. В 2012 г. населению района оказано платных услуг на 184 млн.руб. - 107 % к соответствующему периоду прошлого года, бытовых на 26,2 млн. руб. - 106,5 % к соответствующему периоду прошлого года.

Основными направлениями развития торговой отрасли муниципального образования «Сарапульский район» являются повышение эффективности деятельности предприятий торговли и общественного питания, насыщение потребительского рынка качественными товарами, товарами производителей Сарапульского района, повышение культуры обслуживания, упорядочение неорганизованной торговли, развитие услуг общественного питания, обеспечение прогрессивных структурных сдвигов в сфере торговли.

Оборот розничной торговли за январь - декабрь 2012 г. составил 1108,8 тыс. руб. - 113,3% к соответствующему периоду прошлого года. По приросту товарооборота к предыдущему году район занял 1 место в республике. Оборота общественного питания составил 47,5 млн. руб., что на 11,8 % больше аналогичного периода прошлого года в фактических ценах.

Оборот розничной торговли в муниципальном районе формируется торговыми организациями и индивидуальными предпринимателями, осуществляющими деятельность в стационарной торговой сети, где в настоящее время функционируют 91 объект торговли с торговой площадью 3486,8 кв. м.

В 2012 г. открыт торговый центр «Магнит», открыто кафе «Фрегат» Сарапульским Райпо в с.Кигбаево, кафе в с.Тарасово.

По состоянию на 01.01.2013 года обеспеченность населения муниципально-

го района торговыми площадями на 1000 жителей без учета мелкой розницы составляет 177,0 кв.м., что на 1,4 кв. м. больше, чем в 2011 году.



Кафе «Фрегат» с.Кигбаево

3. Инфраструктурные объекты экономики муниципального района «Сарапульский район»

3.1. Трудовой потенциал.

Численность населения муниципального района Сарапульский район на 01.01.2013 года составила 24,835 тыс. чел. (в том числе в с. Сигаево - районный центр - проживает 5,610 тыс. чел.). Численность трудовых ресурсов составляет 13,919 тыс. чел., из них заняты в экономике 5,172 тыс. чел., **0,779** тыс. чел. - учащиеся с отрывом от производства, лица не занятые трудовой деятельностью и не имеющие постоянного источника дохода 1,821 тыс. чел.

Наиболее востребованы на рынке труда специалисты следующих профессий: повар, бухгалтер, электромонтер по ремонту и обслуживанию электрооборудования, электрогазосварщик, оператор ЭВМ, парикмахер, маникюрша, охранник, оператор котельной, продавец, штукатур — маляр, кладовщик, стропальщик, тракторист, каменщик, водители автомобилей, автобусов.

На территории Сарапульского района расположен БОУ СПО УР «Сарапульский политехнический колледж» осуществляющий обучение по специальностям: страховое дело, программирование в компьютерных системах, техническое обслуживание и ремонт автомобильного транспорта, экономика и бухгалтерский учет, агрономия, садово-парковое и ландшафтное строительство.

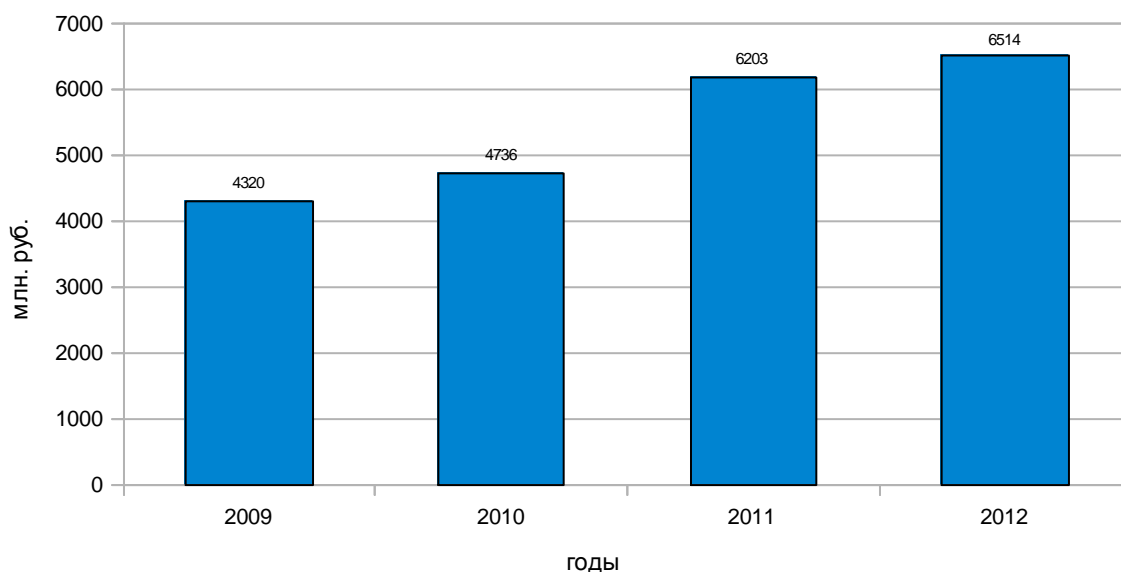
3.2. Производственный потенциал

Определяя характер промышленного комплекса муниципального района «Сарапульский район», следует отметить, что он представлен в основном нефтедобывающими предприятиями (добыча полезных ископаемых).

Добычу нефти осуществляют 7 нефтедобывающих предприятий. Добывается ежегодно более 600 тыс. тонн.

Объем отгруженных товаров собственного производства, выполненных работ и услуг в 2012 году составил 6514 млн. руб., что на 21,1 % больше уровня 2011 года.

Объем отгруженной продукции по полному кругу организаций за 2009 - 2012 годы, млн. руб.



3.3. Рекреационный потенциал

В Сарапульском районе имеется много привлекательных мест для отдыха, спорта и туризма. На территории района расположены 5 туристических баз, спортивно-туристический центр «Нечкино» и национальный парк «Нечкинский».

В районе разрабатываются мероприятия по созданию туристических маршрутов на территории района, ведется работа по созданию брендов.

Перечень рекреационных объектов Сарапульского района:

1. База отдыха «Кама»

Предлагает услуги по проведению отдыха на берегу реки Камы. База располагается между селом Яромаска и деревней Дулесово в 2.5 км. от города Сарапула. Имеются крытые навесы с мангалами, баня, волейбольная площадка и стоянка для автомобилей. Владелец: ГОУ начальное профессиональное образовательное учреждение ПУ № 11 Адрес: г. Сарапул, ул. 20 лет Победы, 25 т. (34147) 4-31-11; 4-32-68



2. База отдыха "Рябинушка"

Адрес: 427985, Удмуртская республика, Сарапульский район, д. Дулесово
Телефон: (3412) 64 08 88, 8 950 164 08 88

E-mail: ryabinushka18@mail.ru

Сайт: www.ryabinushka18.ru

База отдыха «Рябинушка» расположена на живописном берегу Камы в 20 минутах от горнолыжного курорта «Нечкино». Великолепный вид и превосходный воздух помогут отвлечься от городской суеты. Вы будете жить в современных благоустроенных коттеджах и наслаждаться всеми преимуществами отдыха на природе.

Проживание: В Вашем распоряжении комфортабельные номера на 2-х человек, отдельные домики для проведения корпоративных вечеров, русская баня с комнатами для отдыха, караоке, прокат снегохода, мангалы.

Вместимость зимой — 40 чел., летом 30 чел., столовой нет.

Отдых: Несомненно, поражает одновременно простая и в то же время величественная красота камской природы. Кама во все времена манила к себе рыболовов, едут они и сегодня - на Воткинское и Нижнекамское водохранилища, в Гольяны и Нечкино, Докшу и Сидоровы Горы, Каракулино и Зуевы Ключи, Чегандну и Усть-Бельск. Прекрасная рыбалка ожидает Вас во время отдыха в «Рябинушке» Проезд по Гольянскому тракту из г. Ижевск до БО «Рябинушка». Населенный пункт - д. Дулесово.



3. Туристическая база «Чайка».

Расположена в д. Непряха МО «Усть – Сарапульское» Сарапульского района. 27 домиков. Вместимость до 200 чел. Круглогодичный режим работы. Футбольное, волейбольное поле. Столовая. Бассейн открытого типа 25 м. Владелец: ОАО «Сарапульский электрогенераторный завод». Телефон (34147) 2-69-19.



4. Туристическая база ОАО «Элеконд» - «Ивушка»,

Основана 1972 году, расположена по адресу: Сарапульский район, МО «Усть – Сарапульское», в 1,4 км. восточнее границы д. Непряха и в 1,8 км. от тракта Сарапул – Тарасово, дорога грунтовая. В данное время база отдыха не действует в связи с ремонтом спального корпуса, рассчитанного на 70 койко – мест. Планируется работа в летний период для работников предприятия ОАО «Элеконд».

5. Турбаза «Привет» д.Межная



Это база отдыха на живописнейшем берегу реки Кама, в 20 км. от города Сарапул, пятиместные двухкомнатные домики, свежий воздух. Сарапульский район, дер. Межная, ул. Камская, 47. Телефоны: 8-912-454-51-31
Адрес в интернет: <http://vk.com/id39569039>

5. Спортивно – туристический центр «Нечкино».

Современный горнолыжный комплекс, располагающий 10-ю горнолыжными трассами различной степени сложности с перепадом высот до 115 метров, самая длинная из которых более 1,2 км., оборудованный самыми современными подъемниками.

Ресторан: один, вместимость 150-200 чел., Кафе: одно: вместимость: 100 чел., бар: один: вместимость: 50 чел. Дискотека, Бильярд, спортивный комплекс, футбол, волейбол, баскетбол, бассейн открытый, теннисный корт, теннис настольный, рыболовная база, пейнтбол, солярий, косметический кабинет, сауна, массаж, баня, кедровые бочки, капсула, детская площадка, услуги аниматоров, учебный склон, услуги инструкторов, прокат – лыжная база.

Адрес 427984, УР, Сарапульский район, терр. МО «Нечкинское», массив «Горнолыжная база», участок 1, стр. 1. телефоны (3412) 55-99-22, 55-99-33, факс 67-76-75

E-mail: nechkino@aspec.ru

До аэропорта г. Ижевска – 40 км., до ж/д вокзала (г.Ижевск) – 55 км.



7. Нечкинский национальный парк

Особо охраняемая природная территория. Общая площадь 20752 га, буферная зона 15 000 га. Площадь охраняемой территории 9139 га. Национальный парк располагается на территории МО «Нечкинское». Здесь прародина удмуртов, коми, манси, венгров и башкир. Важным обстоятельством для сохранения многочисленных археологических памятников, ископаемых частей растений и животных, живших в позднем плейстоцене (Мамантов, шерстистых носорогов, первобытных бизонов, большерогих оленей) является то, что территория парка в ледниковые эпохи не подвергалась оледенению.

Телефон (34145) 72113, 72120, факс (34145) 72113

E-mail: Nechkinsky@yandex.ru

Одним из главных направлений деятельности парка является развитие природного туризма. В парке есть памятники природы, имеющие республиканское значение:

- устье р. Сивы (место нерестилища ценных видов рыб)
- урочище «Галево»
- урочище «Сидоровы горы»
- урочище «Нечкинко» (эталон водораздельной пуги)
- болото «Кемульское»
- болото «Чистокостоватовское»
- минеральный источник «Макаровский»
- озеро Заборное.

А также памятники истории и культуры:

- Крещенская – Богоявленская церковь (памятник архитектуры XIX в.)

Храм построен в 1807 году и является прекрасным образцом вятского барокко. Это одно из лучших творений губернского архитектора Ф.М. Рослякова.

В советский период церковь закрыли, колокола сдали в металл, а в подсобном ее помещении хранились ядохимикаты. В 2000 году захоронение ликвидировано, опасности для окружающей среды нет. Начались работы по реставрации.

Есть в парке и памятники археологии:

- Рычинская стоянка эпохи камня
- Поваренская стоянка эпохи неолита, бронзы
- стоянка у озера Дикое эпохи бронзы
- стоянка у озера Заборное эпохи бронзы, неолита
- Макаровское I поселение эпохи бронзы
- Усть – Нечкинское, Дуванакское, Макаровское II городища раннего железного века.

В парке осуществляется 3 эколого – туристических маршрута. Проводятся экологические экскурсии, включающие знакомство с обитателями сохранившихся участков дикой природы и основными закономерностями их жизни, а также с береговыми и речными ландшафтами.

Туристические экскурсии предлагают активный отдых на лоне дикой природы с элементами туристической подготовки: спуски и подъемы с помощью туристического снаряжения, ориентирование на местности, устройство бивуака. Любители истории могут осмотреть стоянки древнего человека.



На территории района расположены 5 христианских храмов.

Михайло — Архангельская церковь с. Кигбаево

Церковь Преображения — с. Мазунино

Церковь Троицы — с. Мостовое

Богоявленская церковь — с. Нечкино

Храм Успения Божией Матери — с. Яромаска

4. Инфраструктура.

4.1 Инженерная инфраструктура

1. Электроснабжение

Основным источником электроснабжения муниципального образования «Сарапульский район» для коммунально — бытовых потребителей является энергосистема «Удмуртэнерго».

В ближайшем населенном пункте г. Сарапуле имеется одна опорная подстанция ПС 110 кВ «Сарапул», которая питается по ВЛ 110 кВ от ПС 220/110 кВ «Кама», ПС 220/110 кВ «Каучук» и ПС 110 кВ «ЧТЭЦ».

Покрытие электрических нагрузок потребителей Сарапульского района осуществляется от энергосистемы ОАО «МРСК Центра и Приволжья» филиал «Удмуртэнерго». Опорной подстанцией энергосистемы является ПС «Сарапул». В хозяйственном ведении предприятия находится:

- 23,3 км. Воздушных линий 10 кВ
- 213, 2 км. Воздушных линий 0,4 кВ и уличного освещения
- 16,61 км. Кабельных линий 10 кВ и 0,4 кВ.

Трансформаторных подстанций в хозяйственном ведении предприятия 128 ед.

Объекты энергетики, находящиеся в собственности муниципального образования «Сарапульский район», переданы в долгосрочную аренду ООО «Электрические сети Удмуртии» г. Ижевск:

- воздушные ЛЭП — 0,4 кВ — 5,662 км;
- воздушные ЛЭП — 6-10 кВ — 6, 227 км.
- кабельные ЛЭП — 0,4 кВ — 7,129 км.
- кабельные ЛЭП — 6-10 кВ — 82,6 км.
- воздушно — кабельные ЛЭП 6-10 кВ — 0,203 км;
- трансформаторные подстанции 10/0,4 кВ — 29 шт.
- 1 распределительный пункт.

2. Газоснабжение

Сегодня в районе уровень газификации составляет 54%. Из 59 сельских населенных пунктов газифицированы 19.

Протяженность сетей газоснабжения по району составляет 279 км, в том числе межпоселковые газопроводы — 128 км, уличные газопроводы — 151 км.

3. Водоснабжение

Водоснабжение муниципального образования «Сарапульский район» осуществляется несколькими водоснабжающими организациями: ООО «Сервис», ООО «Тарасовское», ООО «Теплоцентр», ООО «Теплокомплекс». Источниками водоснабжения являются 76 артезианских скважин расположенных на территории района. Фактический водоотбор в среднем составляет 2,6 тыс. м³/сутки.

Общая протяженность водопроводных сетей составляет 176 км.

Сети водоотведения района представляют собой сложную инженерную систему, включающую в себя:

- наружные сети водоотведения — 38 км
- канализационные насосные станции (КНС) — 2 шт.
- очистные сооружения канализации (ОСК) — 7 шт.

4. Теплоснабжение

Теплоснабжение района осуществляется несколькими теплоснабжающими организациями: ООО «Тарасовское», ООО «Теплоцентр», ООО «Теплокомплекс», ООО «Энергосфера», ООО «Сервис», от нескольких тепловых источников. Тепловая энергия производится 27 котельными, находящимися в собственности района. Протяженность тепловых сетей более 30 км. Все котельные работают на газовом топливе. На предприятиях постоянно проводится комплекс мероприятий по повышению надежности и устойчивости работы котельных и тепловых сетей, качества предоставляемых услуг.

4.2. Транспортная инфраструктура

Сарапульский район связан автомобильными дорогами с городами Сарапул, Ижевск, расстояние до г. Ижевска по автодороге составляет 60 км, до г. Сарапула 5 км. Сарапульский район связан регулярными автобусными маршрутами с этими городами.

Расстояние до Аэропорта г. Ижевска составляет 60 км, до железнодорожных станций г. Сарапула — 5 км., г. Ижевск - 60 км.

4.3. Финансовая инфраструктура.

№ п/п	Наименование	Ф. И. О. руководителя	Адресные данные	Телефон
Банковские учреждения				
1	Специализированные дополнительные офисы ОАО «Сбербанк РФ»		с. Сигаево ул. Советская, 71	2-91-61
2			с. Кигбаево, ул. Совхозная, 70	73-2-39

3			с. Мазунино ул. Красноар- мейская, 21	70-100
4			с. Мостовое, ул. Платова, 21	70-2-39
5			с. Нечкино, ул. Рабочая, 22	78-1-90
6			с. Северное, ул. Нагорная, 8а	49-2-82
7			с. Тарасово, ул. Почтовая, 22	7-05-38
8			с. Уральский, ул. Железно- дорожная, 1а	75-1-70

4.4 Структура налоговых поступлений

тыс. руб.

	2012 год	2013 год
Налоговые доходы	61518	69934
Налог на доходы физических лиц	44748	56585
Налог, взимаемый в связи с применением упро- щенной системы налогообложения	2965	0
Единый налог на вмененный доход для отдельных видов деятельности	2785	2858
Единый сельскохозяйственный налог	180	75
Налог на имущество физических лиц	1540	2858
Земельный налог	5846	6087
Налоги, сборы и регулярные платежи за пользова- ние природными ресурсами	2875	976
Государственная пошлина, сборы	579	495

**5.Основные показатели социально-экономического развития
муниципального образования «Сарапульский район»**

№ № п/п	Показатели	Ед. изм.	2009 г.	2010 г.	2011 г.	2012 г.	2013 г.
1	Отгружено товаров собственного производства, выполнено работ и услуг собственными силами по добыче полезных ископаемых, обрабатывающими производствами, производству и распределению электроэнергии, газа и воды (по чистым видам экономической деятельности)	Млн. Руб.	4320	4861	6203	7367	8052
	В % к предыдущему году	%	89,8	112,5	127,6	118,8	109,3
2	Объем добычи нефти	Тыс. тонн	604,1	599,6	577,2	609,8	615,2
	В % к предыдущему году	%	101	99,3	96,3	105,6	100,9
3	Объем валовой продукции сельского хозяйства в действующих ценах	Млн. Руб.	2016	2117	1206	1346	2416
	В % к предыдущему году	%	103,4	105	57	111,6	179,5
4	Зерно (в весе после доработки)	тонн	44866	18472	46446	36406	28600
	В т.ч. Общественный сектор		41216	13016	40926	31606	25500
5	Реализация скота в живой массе (КРС и свиньи)	тонн	8549	9200	9897	9737	10496
	В т.ч. Общественный сектор		8159	8789	9477	9337	9957
	В % к предыдущему году	%		107,7	107,8	98,4	106,6
6	Молоко	тонн	27989	29965	26170	30494	31816
	В т.ч. Общественный сектор		21529	25365	21570	25094	26384
	В % к предыдущему году	%		117,8	85	116,5	104,3
7	Объем подрядных работ в действующих ценах, выполненных собственными силами	Млн. Руб.	267	127	531	329	513,2
	В % к предыдущему году	%	67,7	47,6	418,1	62	156
8	Объем капитальных вложений из всех источников финансирования	Млн.р уб.	191	195,6	272,4	250	207,2
	В % к предыдущему году	%		102,4	139,3	92	82,8
9	Объем услуг, оказываемых предприятиями ЖКХ	Млн. Руб.	159,8	177	183,1	186,7	188
	В % к предыдущему году	%	114,6	110,8	103,4	102	101

10	Розничный товарооборот	Млн. руб.	681,6	814,3	978	1108,8	1256,2
	В % к предыдущему году	%		119,5	120,1	113,3	113,3
11	Объем платных услуг	Млн. руб.	143,8	155	172	200,1	202
	В % к предыдущему году	%		107,8	110,9	116,3	101
12	Среднегодовая численность населения	Тыс. Чел.	23,5	24,6	24,6	24,7	24,5
	В % к предыдущему году	%		104,7	100	100,4	99,2
13	Среднемесячная заработная плата одного работника	Руб.	9836,7	10243	11800	15153,5	17692,7
	В % к предыдущему году	%		104,1	115,2	128,4	116,8
14	Численность зарегистрированных безработных на конец года	Чел.	909	699	611	430	311
	В % к предыдущему году	%		76,9	87,4	70,4	72,3
15	Продолжительность жизни	лет	63	64	64	67	65
	В % к предыдущему году	%		101,5	100	104,7	97
16	Естественный прирост населения	чел	16	56	43	96	28
	В % к предыдущему году	%		350	76,7	223,3	29,2

6. Инвестиции

6.1. Инвестиционные проекты

6.1.1. Инвестиционные проекты, реализуемые на территории муниципального образования «Сарапульский район»

Наименование проекта и сведения об инициаторе проекта	Объем инвестиций (млн. руб.)	Срок реализации	Количество новых рабочих мест	Текущее состояние и уровень готовности
1. Строительство «Борисовского завода строительных материалов», ООО «Стройматериалы», г. Ижевск, ул. Пушкинская, д. 290. Офис 49 тел. 8(3412) 722-759, 425-345 и.о. Директора Созин Юрий Михайлович	2400	3 года	77	Наличие проектно — сметной документаии; разработан бизнес — план и финансовая модель инвестиционного проекта, получено положительное заключение государственной экспертизы на проектно - сметную документацию, сформирован и поставлен на кадастровый учет земельный участок на территории муниципального образования «Сигаевское», д. Борисово, получены технические условия на подключение электроэнергии, решается вопрос о подключению к газу
2 Птицеводческий комплекс по выращиванию, убою и переработке мяса индейки на 6000 т живого веса в год в с. Уральский Сарапульского района Удмуртской Республики ООО «Аскор» г. Ижевск, ул. Нижняя, д. 30 офис 4 8 (3412)69-72-36, директор Чо Игорь Александрович	2132,4	5 лет	300	Сформированы и поставлены на кадастровый учет 2 земельных участка 24 га и 91,5 га и переданы в аренду на территории МО «Уральское», разработан бизнес — план и фиансовая модель инвестиционного проекта, получено положительное заключение экспертизы по проектно — сметной документации и разрешение на строительство, решен вопрос с финансированием этапа строительства путем привлечения денежных средств ОАО «Россельхозбанк», в соответствии с требованиями банка решен вопрос о привлечении собственных денежных средств в размере 20% от стоимости первого этапа строительства, определены генеральный подрядчик и поставщик оборудования с которыми заключены соответствующие контракты
3 Строительство животноводческой фермы на 1200 коров КРС, с полным циклом	1800	2 года	100-150	По проекту разработан бизнес — план, финансовая модель и проектно — сметная документация. Имеется заключение государственной экспертизы по ПСД. Оформлены права ин земельный участок.

производства и переработки в с. Мостовое ООО «АгроНива» УР, Сарпульский район, с. Шевырялово, ул. Памяти Земляков, 12 т. 8 (34147) 79-121, 79-174 Лазарева Татьяна Алексеевна				Проект строительства объектов на согласовании с главой поселения, жителями и Администрацией МО «Сарапульский район»
4 Строительство животноводческой фермы на 1200 коров КРС, с полным циклом производства и переработки в с. Шевырялово ООО «Девятово» с. Шевырялово, ул. Первомайская, д. 50 т. 8 (34147) 79-141, 79-174 Лазарева Татьяна Алексеевна	1800	2 года	100-150	По проекту разработан бизнес — план, финансовая модель и проектно — сметная документация. Имеется заключение государственной экспертизы по ПСД. Оформлены права на земельный участок. Проект строительства объектов на согласовании с главой поселения, жителями и Администрацией МО «Сарапульский район»

6.1.2 Инвестиционные проекты, предлагаемые администрацией муниципального образования «Сарапульский район»

Инвестиционные проекты, предлагаемые к реализации администрацией муниципального образования «Сарапульский район»

Наименование проекта, краткая его характеристика (объем инвестиций, срок реализации, количество рабочих мест, емкость рынка, финансово-экономические показатели)	Сведения о потенциальных инвесторах для проекта и структуре финансирования	Поддержка со стороны администрации муниципального образования «Сарапульский район»
Строительство завода по переработке твердых бытовых отходов	Предприятия любой формы собственности, индивидуальные предприниматели, заемные или собственные средства.	Информационная поддержка
Строительство и запуск канализационных	Предприятия любой формы собственности,	Информационная поддержка

7.Контакты

Юридический адрес администрации муниципального образования
«Сарапульский район»:

Лермонтова, д. 30, с. Сигаево, Сарапульский район, Удмуртской Республики,
427990,

ФИО, должность ответственного лица:

Заместитель главы администрации по экономике и муниципальной
собственности Каркина Лидия Юрьевна, тел.8(34147) 24-637;

Контактные номера телефонов официальных лиц:

Глава муниципального образования «Сарапульский район»

Асабин Игорь Владиславович, тел/факс 8 (34147) 24-810;

Глава Администрации муниципального образования «Сарапульский район»

Шарафутдинов Адар Ильсунович, тел/факс 8(34147) 24-802

Адрес электронной почты

E-mail: saadmin@udmnet.ru

Официальный сайт

<http://sarapulrayon.udmurt.ru>

Контактная информация сотрудника администрации муниципального
образования, уполномоченного (ответственного) для информирования
инвестора о площадках и консультирования об инвестиционном потенциале
муниципального образования

Начальник отдела экономики администрации муниципального образования
«Сарапульский район» Балабанова Елена Валентиновна, тел. 8(34147) 24-626,
адрес электронной почты e-mail: balabanova-adm@yandex.ru